

**APPEL À PROJETS RÉGIONAL  
2009 – 2011**

« Territoires remarquables de montagne :  
innovation et transferts d'expériences en zones de montagne »

**Dossier de candidature  
Volet B**

À retourner **avant le 4 septembre 2009**, avec l'ensemble des pièces justificatives.  
Attention : tout dossier incomplet sera éliminé.

*Vous pouvez télécharger le règlement complet  
de l'appel à projets sur le site Internet de la Région*



**13**  
**orientations**  
pour la montagne

## PREALABLE

Compte-tenu du nombre limité de Parcs Naturels Régionaux, le nombre de binômes (candidat au transfert d'expérience + Parc Naturel Régional accompagnateur) est théoriquement limité chaque année (au maximum 6). La Mission Montagne de la Région Rhône-Alpes se tient à votre disposition pour vous accompagner, en lien avec les Parcs Naturels Régionaux, au montage de ce volet B.

## INTITULE DU TRANSFERT

Intitulé :

Thème(s) choisi(s) en matière d'innovation parmi les 13 orientations de la stratégie régionale de la montagne :

- formation visant l'insertion professionnelle
- l'accueil des nouveaux habitants et la lutte contre l'exclusion
- la coopération villes / montagne
- la coopération entre massifs et entre pays UE
- la diversification des activités économiques en montagne
- le tourisme durable
- l'agriculture de qualité et multifonctionnelle
- la forêt (ressource de bois matériau et énergie, paysages, environnement)
- le soutien des territoires de montagne en difficulté par une politique solidaire et équitable
- les transports
- la préservation des espaces naturels et la gestion des risques
- la ressource en eau
- la culture et le patrimoine

## INFORMATIONS CONCERNANT VOTRE STRUCTURE

- Nom :
  
- Nature juridique :
  
- Activités :
  
- Date de création :
  
- Adresse :
  
- Tél. :
- Télécopie :
- Mèl :
  
  
- Nombre de salariés total :                      Nombre de salariés en équivalent temps plein :
- Nombre de bénévoles si association :
- Nombre de bénévoles en lien avec le projet :
- Parmi eux, nombre de personnes dédiées au projet : en ETP :

- Nom et coordonnées du Président :
  
- Contact plus particulier au sein de la structure  
nom : \_\_\_\_\_ prénom : \_\_\_\_\_  
fonction : \_\_\_\_\_  
tél. : \_\_\_\_\_ . mèt: \_\_\_\_\_

<b>INFORMATIONS CONCERNANT LE PNR</b>
---------------------------------------

- Nom :
  
- Date de création :
  
- Adresse :
  
- Tél. :
- Télécopie :
- Mèt :
  
- Nombre de salariés total : \_\_\_\_\_ Nombre de salariés en équivalent temps plein : \_\_\_\_\_
  
- Nom et coordonnées du Président :
  
- Contact plus particulier au sein de la structure  
nom : \_\_\_\_\_ prénom : \_\_\_\_\_  
fonction : \_\_\_\_\_  
tél. : \_\_\_\_\_ . mèt: \_\_\_\_\_

## VOTRE PROJET EN 8 QUESTIONS

Cette trame de questions constitue le plan de votre dossier de candidature. Pour y répondre, reportez-vous au « règlement détaillé et annexes ».

### ***Diagnostic synthétique*** (2 à 3 pages maxi)

#### **1. Territoire concerné :**

- Nom :
  
- Présentation / descriptif du territoire, de son patrimoine naturel, de son identité et de ses difficultés socio-économiques ou environnementales :
  
- Carte (insérer une carte de votre territoire) :
  
- Indicateurs statistiques ou qualitatifs significatifs (population, évolution 1999-2005, indice de vieillesse (+ 60 ans / - 20 ans), nombre d'exploitants agricoles 1988 et 2000, surface forestière, taux d'emploi...)
  
- Besoins identifiés en terme de transfert :

#### **2. En quoi le territoire rentre-t-il dans les critères de sélection de l'appel à projet ?**

- 1<sup>er</sup> critère : situation géographique : territoire de montagne hors PNR et parc national, et plus précisément, montagnes du sud (enclavées et ne bénéficiant pas du même développement que les montagnes du nord de la région), montagnes de la Loire, et certains secteurs des Massifs des Alpes ou du Jura (par exemple ne bénéficiant pas d'une implantation industrielle ou n'ayant pas été intégrés dans le Plan Neige)
  
- 2<sup>e</sup> critère : territoire ne bénéficiant pas d'une ingénierie locale suffisante

## ***Note stratégique***

### **3. Présentation sommaire du projet**

Objectifs et thèmes choisis :

Résultats et valeur ajoutée attendus :

### **4. Programme d'action:**

Préciser les 3 étapes clef :

- amorçage et préparation :
  
- réalisation de l'action de transfert :
  
- évaluation, capitalisation et diffusion :

### **5. Durée du projet : quelle est le calendrier prévisionnel de réalisation du projet ? (1 an max au titre du volet B))**

### **6. Moyens financiers et humains :**

Joindre au dossier les éléments suivants :

- plan de financement prévisionnel (dépenses / recettes) de la structure
- plan de financement prévisionnel (dépenses / recettes) du Parc Naturel Régional

Indiquer les moyens humains projetés sur ce projet en ETP :

## ***Critères de sélection au titre de l'appel à projets « territoires remarquables de montagne »***

### **7. En quoi votre projet entre-t-il dans les critères et les thèmes de cet appel à projets ?**

**Complémentarité de ce programme avec la stratégie définie par le CDRA dans lequel s'inscrit le territoire de projet ?**

Joindre une lettre de soutien du CDRA.

#### **Complémentarité avec d'autres dispositifs régionaux ?**

Le territoire bénéficie ou a-t-il bénéficié de subventions de la Région Rhône-Alpes (préciser les subventions obtenues les 3 dernières années) ?

Si oui, quelle est l'articulation avec la demande effectuée dans le cadre de l'appel à projets « territoires remarquables de montagne » ?

#### **Niveau d'intégration d'actions innovantes ?**

#### **Mise en place d'un collectif d'acteurs ?**

Quels sont les acteurs partenaires qui seront impliqués dans ce projet (structure, nombre, qualité,...), et quel sera leur engagement ?

#### **Mise en place d'un système de suivi et d'évaluation :**

#### **Capitalisation de l'action**

Votre projet est-il exportable vers d'autres territoires de Rhône-Alpes ?  Oui  Non

Une diffusion de la réalisation de votre projet au terme de l'appel à projets vous semble-t-elle possible ? Par quels moyens ?

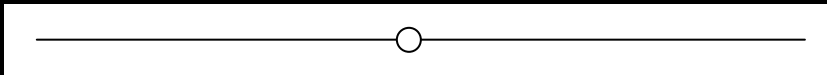
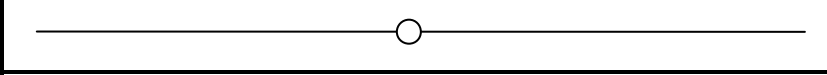
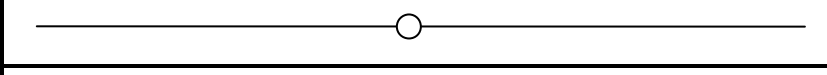
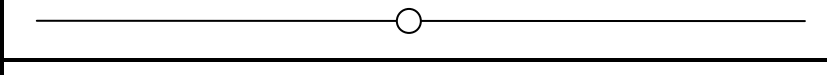
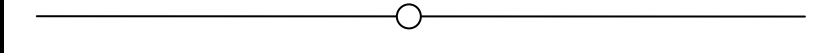
## 8. Impact de votre projet en terme de développement durable

Nous vous proposons d'apprécier vous-même votre projet grâce à la méthode d'appréciation mise en œuvre par la Région (cf. règlement).

Expliciter la valeur ajoutée du projet au regard des quatre piliers du développement durable :

- Economie :
- Environnement :
- Social :
- Gouvernance :

Remplir l'outil de visualisation ci-dessous :

Valeur-ajoutée	-	← Neutre →	+
Développement économique / activités			
Environnement			
Solidarité sociale			
Gouvernance			
Validité			

Je soussigné(e) : \_\_\_\_\_

Certifie que toutes les informations jointes sont sincères et que j'ai pris connaissance et approuvé le règlement intérieur de l'appel à projets.

Je joins au présent document toutes les pièces mentionnées ci-dessous :

- Les pièces administratives suivantes du PNR et/ou du porteur de projet : statuts, membres du Conseil d'administration, n° SIRET, RIB (pour une association, extrait de la déclaration au JO)
- Le dernier bilan d'activité du PNR et/ou du porteur de projet (comptes administratifs ou comptes d'exploitation)
- Les courriers de demande de subvention signés du PNR et/ou du porteur de projet
- la lettre de soutien du CDRA dans lequel le territoire s'inscrit
- Tout document type « diagnostic de territoire » qu'il vous paraîtrait pertinent de joindre au dossier

Fait à \_\_\_\_\_ , le \_\_\_\_\_

Signature

## **DOSSIER À RETOURNER AVANT LE 4 SEPTEMBRE 2009 À :**

missionmontagne@rhonealpes.fr

Ou à :

Isabelle BONJOUR  
Conseil Régional Rhône-Alpes  
Direction Générale des Services - Mission Montagne  
78 Route de Paris BP19  
69751 CHARBONNIÈRES-LES-BAINS Cedex  
04-72-59-44-25

*Vous pouvez télécharger le règlement complet  
de l'appel à projets sur le site Internet de la Région*